



Земельный участок		Земельный участок	
Лист №	Раздел 2	Всего листов	Выписки:
25.12.2019 № 23/189/005/2019-3754	№ 23/189/005/2019-3754	13-000	Всего листов выписки: 13-000
Кадстровый номер: 23:49:0401008:1251		23:49:0401008:1251	
1.	Правообладатель (правообладатели):	Муниципальное образование город-курорт Сочи	
2.	Вид, номер и дата государственной регистрации права:	2.1.1. Собственность: 1 (целя), 23-23-22/135/2009-004, 05.11.2009 г.	
	Ограничение прав и обременение объекта недвижимости:		
	Вид:	Аренда	
	дата государственной регистрации:	10.03.2015	
	номер государственной регистрации:	23-23/050-23-23-22/009/2006-078/1	
	срок, на который установлено ограничение прав и обременение объекта недвижимости:	с 11.03.2015 г. по 27.04.2055 г.	
3.1.1.	лицо, в пользу которого установлено ограничение прав и обременение объекта недвижимости:	ООО "ТРОМИТУС", ИНН 2320201126	
3.	основание государственной регистрации:	<p>Договор аренды земельного участка, находящегося в Федеральной собственности №04-24/188С;</p> <p>Договор о передаче прав и обязанностей по договору аренды земельного участка от 04.04.2012 г. Дата регистрации: 04.05.2012 г. Номер регистрации: 23-23-22/058/2012-042.;</p> <p>Решение Ленинского районного суда города Краснодара от 14.11.2014 г. ипотека</p>	
	вид:	ипотека	
	дата государственной регистрации:	06.06.2019	
	номер государственной регистрации:	23:49:0401008:1251-23/050/2019-2	
3.1.2.	срок, на который установлено ограничение прав и обременение объекта недвижимости:	с 06.06.2019 г. до полного исполнения	
	лицо, в пользу которого установлено ограничение прав и обременение объекта недвижимости:	Саркисов Самвел Владимирович; Рыбакова Маргарита Ивановна	
	основание государственной регистрации:	<p>Договор залога права аренды земельного участка (ипотека) от 04.06.2019 г.</p> <p>не зарегистрировано</p>	
4.	Договоры участия в долевом строительстве:	данные отсутствуют	
5.	Заявленные в судебном порядке права требования:	данные отсутствуют	
6.	Сведения о возражении в отношении зарегистрированного права:	данные отсутствуют	
7.	Сведения о наличии решения об изъятии объекта недвижимости для государственных и муниципальных нужд:	данные отсутствуют	
8.	Сведения о невозможности государственной регистрации без личного участия правообладателя или его законного представителя:	данные отсутствуют	
9.	Правопритязания и сведения о наличии поступивших, но не рассмотренных заявлений о проведении государственной регистрации права (перехода, прекращения права), ограничения права или обременения объекта недвижимости, сделки в отношении объекта недвижимости:	представлены документы на государственную регистрацию соглашения об изменении зарегистрированного договора	
10.	Сведения об осуществлении государственной регистрации сделки, права, ограничения права без необходимого в силу закона согласия третьего лица, органа:	данные отсутствуют	
11.	Сведения о невозможности государственной регистрации перехода, прекращения, ограничения права на земельный участок из земель сельскохозяйственного назначения:	данные отсутствуют	



ИНЖЕНЕР
ТЕРРИТОРИАЛЬНОГО ОТДЕЛА №14
ПАЗЕВА Т.Д.

Земельный участок	Земельный участок	
Лист № <u>3</u> Раздела <u>3</u>	Всего листов раздела <u>3</u> : всего _____ листов	
25.12.2019 № 23/189/005/2019-3754	Всего листов в листе: _____ листов	
Кадастровый номер:	Кадастровый №: 23:49:0401008:1251	

План (чертеж, схема) земельного участка



Масштаб 1: данные отсутствуют

Условные обозначения:

Ведущий инженер	Рзаева Татьяна Дмитриевна
полное наименование должности	инициалы, фамилия
	подпись
	М.П.



Лист № 25.12.2019 № 23/189/005/2019-3754	Всего листов раздела 3.1: 23/189/005/2019-3754	Всего листов выписки: 23/189/005/2019-3754
Кадастровый номер: 23:49:0401008:1251		

Номер п/п	Номер точки		Дирекционный угол	Горизонтальное проложение, м	Описание закрепления на местности	Кадастровые номера смежных участков	Сведения об адресах правообладателей смежных земельных участков
	начальная	конечная					
1	2	3	4	5	6	7	8
16	16	17	238° 51'	38.61	данные отсутствуют	23:49:0401008:2441	Адрес отсутствует
17	17	18	245° 54'	0.42	данные отсутствуют	23:49:0401008:2441	Адрес отсутствует
18	18	19	246° 41'	45.84	данные отсутствуют	23:49:0401008:2441	Адрес отсутствует
19	19	20	159° 27'	3.16	данные отсутствуют	23:49:0401008:2441, 23:49:0401008:1248	Адрес отсутствует
20	20	21	159° 36'	36.24	данные отсутствуют	23:49:0401008:2432, 23:49:0401008:1248	Адрес отсутствует
21	21	22	159° 36'	99.19	данные отсутствуют	23:49:0401008:2432, 23:49:0401008:1248	Адрес отсутствует
22	22	23	159° 36'	64.85	данные отсутствуют	23:49:0401008:2432, 23:49:0401008:1248	Адрес отсутствует
23	23	24	48° 34'	112.22	данные отсутствуют	23:49:0401008:2438, 23:49:0401008:1248	Адрес отсутствует
24	24	25	33° 16'	129.75	данные отсутствуют	23:49:0401008:2438, 23:49:0401008:2440, 23:49:0401008:1248	Адрес отсутствует
25	25	26	35° 58'	77.89	данные отсутствуют	23:49:0401008:1248	Адрес отсутствует
26	26	1	29° 37'	60.09	данные отсутствуют	23:49:0000000:9647, 23:49:0401008:1248	Адрес отсутствует


Описание местоположения границ земельного участка

Ведущий инженер _____

полное наименование должности _____

подпись _____

Рзаева Татьяна Дмитриевна
инициалы, фамилия



Земельный участок

Лист № 3.2 Раздела 3.2 Всего листов раздела 3.2 Всего разделов: 3.2 Всего листов выписки: 3.2 Всего разделов: 3.2

№ 23/189/005/2019-3754 № 23/189/005/20 № 23/189/005/20

Кадастровый номер: 23:49:0401008:1251

Сведения о характерных точках границы земельного участка
 Система координат: МСК 23, зона 2

Номер точки	Координаты		Описание закрепления на местности	Средняя квадратическая погрешность определения координат характерных точек границ земельного участка, м
	X	Y		
1		3	4	5
1	307438.52	2213555.78	данные отсутствуют	данные отсутствуют
2	307451.24	2213547.27	данные отсутствуют	данные отсутствуют
3	307453.14	2213549.39	данные отсутствуют	данные отсутствуют
4	307459.52	2213543.88	данные отсутствуют	данные отсутствуют
5	307466.88	2213537.54	данные отсутствуют	данные отсутствуют
6	307471.43	2213533.60	данные отсутствуют	данные отсутствуют
7	307498.33	2213505.90	данные отсутствуют	данные отсутствуют
8	307501.44	2213459.76	данные отсутствуют	данные отсутствуют
9	307501.83	2213453.10	данные отсутствуют	данные отсутствуют
10	307497.59	2213443.24	данные отсутствуют	данные отсутствуют
11	307494.11	2213435.26	данные отсутствуют	данные отсутствуют
12	307461.88	2213420.71	данные отсутствуют	данные отсутствуют
13	307452.45	2213416.47	данные отсутствуют	данные отсутствуют
14	307404.21	2213375.75	данные отсутствуют	данные отсутствуют
15	307385.55	2213357.38	данные отсутствуют	данные отсутствуют

Ведущий инженер _____

полное наименование должности _____

Рязева Татьяна Дмитриевна

инициалы, фамилия



Выписка из Единого государственного реестра недвижимости об объекте недвижимости (объекте недвижимости) с кадастровым номером 23/189/005/2019-3754, кадастровый номер участка 23/189/005/2019-3754, описание местоположения земельного участка

Земельный участок

Лист № 3.2 Раздела 3.2 Всего листов раздела 3.2: 3 Всего листов выписки: 3 (Всего разделов: 3)

25.12.2019 № 23/189/005/2019-3754

Кадастровый номер: 23:49:0401008:1251

Сведения о характерных точках границы земельного участка

Система координат: МСК 23, зона 2

Номер точки	Координаты		Описание закрепления на местности	Средняя квадратическая погрешность определения координат характерных точек границ земельного участка, м
	X	Y		
1	2	3	4	5
16	307369.44	2213329.67	данные отсутствуют	данные отсутствуют
17	307349.47	2213296.63	данные отсутствуют	данные отсутствуют
18	307349.30	2213296.25	данные отсутствуют	данные отсутствуют
19	307331.16	2213254.15	данные отсутствуют	данные отсутствуют
20	307328.20	2213255.26	данные отсутствуют	данные отсутствуют
21	307294.23	2213267.89	данные отсутствуют	данные отсутствуют
22	307201.26	2213302.45	данные отсутствуют	данные отсутствуют
23	307140.48	2213325.06	данные отсутствуют	данные отсутствуют
24	307214.75	2213409.18	данные отсутствуют	данные отсутствуют
25	307323.24	2213480.35	данные отсутствуют	данные отсутствуют
26	307386.28	2213526.09	данные отсутствуют	данные отсутствуют

Ведущий инженер

полное наименование должности

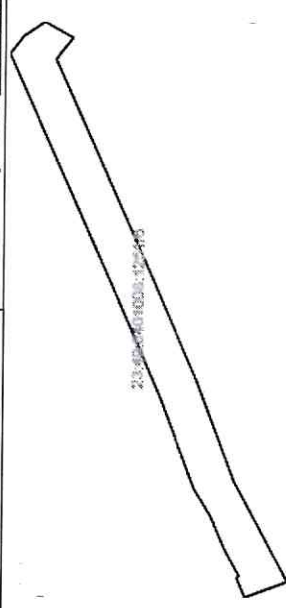
Рзаева Татьяна Дмитриевна

инициалы, фамилия



Выписка из Единого государственного реестра недвижимости об объекте недвижимости на территории кадастрового района № 23:49:00801008:1251/6. Сведения о частях земельного участка

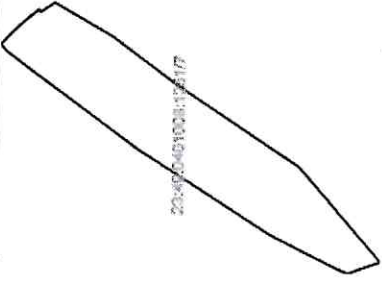
Земельный участок		Формы землепользования	
(код объекта недвижимости)			
Лист № <u>4</u> Раздела <u>4</u>	Всего листов раздела <u>4</u> : лист № <u>4</u>	Всего разделов: <u>4</u>	Всего листов выписки: <u>4</u>
25.12.2019 № 23/189/005/2019-3754			
Кадастровый номер: <u>23:49:0401008:1251</u>			

План (чертеж, схема) части земельного участка	Учетный номер части: <u>23:49:0401008:1251/6</u>
	
Масштаб 1: данные отсутствуют	Условные обозначения:

Ведущий инженер	Рзаева Татьяна Дмитриевна
полное наименование должности	инициалы, фамилия




Земельный участок		Земельный участок	
Лист № 4	Раздел 4	Всего листов раздела 4	Всего листов выписки: 4
25.12.2019 № 23/189/005/2019-3754		25.12.2019 № 23/189/005/2019-3754	
Кадастровый номер: 23:49:0401008:1251		Кадастровый номер: 23:49:0401008:1251	

План (чертеж, схема) части земельного участка	Учетный номер части: 23:49:0401008:1251/7
	
Масштаб 1: данные отсутствуют	Условные обозначения:

Ведущий инженер	Рзаева Татьяна Дмитриевна
полное наименование должности	инициалы, фамилия




Земельный участок		Земельный участок	
Лист № 4	Раздела 4	Всего листов раздела 4:	Всего разделов: 4
25.12.2019 № 23/189/005/2019-3754		Всего листов выписки: 1	
Кадастровый номер: 23:09:0401008:1251		Всего листов выписки: 1	

План (чертеж, схема) части земельного участка	Учетный номер части: 23:09:0401008:1251/8
	
Масштаб 1: данные отсутствуют	Условные обозначения:

Ведущий инженер	Рзаева Татьяна Дмитриевна
полное наименование должности	инициалы, фамилия
	

Земельный участок		Земельный участок	
(рек. объект недвижимости)		(рек. объект недвижимости)	
Лист № 4	Раздела 4	Всего листов раздела 4:	Всего листов выписки:
25.12.2019 № 23/189/005/2019-3754		1/189/005/2019-3754	1
Кадастровый номер:		23:49:0401008:1251	


План (чертеж, схема) части земельного участка	Учетный номер части: 23:49:0401008:1251/8
	
Масштаб 1: данные отсутствуют	Условные обозначения:

Ведущий инженер	Рзаева Татьяна Дмитриевна
полное наименование должности	инициалы, фамилия



Земельный участок	
Лист № <u>25.12.2019</u> Раздела <u>4.1</u>	Всего листов раздела <u>4.1</u> листов: <u>25.12.2019</u>
№ <u>23/189/005/2019-3754</u>	Всего разделов: <u>23-49-04/1008:1251</u>
Кадастровый номер:	

Учетный номер части	Площадь (м ²)	Содержание ограничения в использовании или ограничения права на объект недвижимости или обременения объекта недвижимости
1	2	3
данные отсутствуют	весь	Ограничения прав на земельный участок, предусмотренные статьями 56, 56.1 Земельного кодекса Российской Федерации, Вторая зона округа санитарной охраны курорта, Распоряжение заместителя руководителя Территориального управления № 04-04/1123С от 22.03.2006
3	11913	Иные ограничения (обременения) прав, Распоряжение заместителя руководителя Территориального управления № 04-04/1123С от 22.03.2006
4	135	Иные ограничения (обременения) прав, Распоряжение заместителя руководителя Территориального управления № 04-04/1123С от 22.03.2006
6	6795	Ограничения прав на земельный участок, предусмотренные статьями 56, 56.1 Земельного кодекса Российской Федерации, а) набрасывать на провода и опоры воздушных линий электропередачи посторонние предметы, а также подниматься на опоры воздушных линий электропередачи; б) размещать любые объекты и предметы (материалы) в пределах созданных в соответствии с требованиями нормативно-технических документов проходов и подъездов для доступа к объектам электросетевого хозяйства, а также проводить любые работы и возводить сооружения, которые могут препятствовать доступу к объектам электросетевого хозяйства, без создания необходимых для такого доступа проходов и подъездов; в) находиться в пределах отгороженной территории и помещениях распределительных устройств и подстанций, открывать двери и люки распределительных устройств и подстанций, производить переключения и подключения в электрических сетях (указанное требование не распространяется на работников, занятых выполнением разрешенных в установленном порядке работ), разводить огонь в пределах охраняемых зон водных и распределительных устройств, подстанций, воздушных линий электропередачи, а также в охраняемых зонах кабельных линий электропередачи; г) размещать свалки; д) производить работы ударными механизмами, сбрасывать тяжести массой свыше 5 тонн, производить сброс и слив едких и коррозионных веществ и горюче-смазочных материалов (в охраняемых зонах подземных кабельных линий электропередачи); е) складировать или размещать хранилища любых, в том числе горюче-смазочных, материалов; ж) размещать детские и спортивные площадки, стадионы, рынки, торговые точки, полевые станы, загоны для скота, гаражи и стоянки всех видов машин и механизмов, проводить любые мероприятия, связанные с большим скоплением людей, не занятых выполнением разрешенных в установленном порядке работ (в охраняемых зонах воздушных линий электропередачи); з) использовать (запускать) любые летательные аппараты, в том числе воздушных змеев, спортивные модели летательных аппаратов (в охраняемых зонах воздушных линий электропередачи); и) бросать якоря с судов и осуществлять их проход с огдынными якорями, цепями, лотами, волокушами и трапами (в охраняемых зонах подводных кабельных линий электропередачи); к) осуществлять проход судов с поднятыми стрелами кранов и других механизмов (в охраняемых зонах воздушных линий электропередачи). В пределах охраняемых зон без письменного решения о согласовании сетевых организаций юридическим и физическим лицам запрещаются: а) строительство, капитальный ремонт, реконструкция или снос зданий и сооружений; б) горные, взрывные, мелноразливные работы, в том числе связанные с временным затоплением земель; в) посадка и вырубка деревьев и кустарников; г) дноуглубительные, землечерпальные и погрузочно-разгрузочные работы, добыча рыбы, других водных животных и растений придонными орудиями лова, устройство водопоев, колка и заготовка льда (в охраняемых зонах подводных кабельных линий электропередачи); д)



ИНЖЕНЕР
 ТЕРРИТОРИАЛЬНОГО ОТДЕЛА №14
 РЗАЕВА Т.Д.

проход судов, у которых расстояние по вертикали от верхней крайности груза до нижней точки электропередачи через водоемы менее минимально допустимого расстояния, в том числе с учетом максимального уровня подъема воды при паводке; е) проезд машин и механизмов по охранным зонам воздушных линий электропередачи; ж) земляные работы на глубине более 0,3 метра (на вспахиваемых землях на глубине более 0,45 метра), а также планировка грунта (в охранных зонах подземных кабельных линий электропередачи); з) полив (в том числе дождевание) сельскохозяйственных культур в случае, если высота струи воды может составить свыше 3 метров (в охранных зонах воздушных линий электропередачи); и) полевые сельскохозяйственные работы с применением сельскохозяйственных машин и оборудования высотой более 4 метров (в охранных зонах воздушных линий электропередачи); о) полевые сельскохозяйственные работы, связанные с вспашкой земли (в охранных зонах кабельных линий электропередачи); Охранная зона воздушной линии электропередачи "ВЛ 10 КВ ОТ А-113/А-458/114", зона с особыми условиями использования территории, № 211134, индекс Краснодарский край, г. Сочи, Адлерский район, с. Вардане-Верно, 23.49.2.745, Постановление Правительства РФ "О порядке установления охранных зон объектов электросетевого хозяйства и особых условий использования земельных участков, расположенных в границах таких зон" № 160 от 24.02.2009

Ограничения прав на земельный участок, предусмотренные статьей 56 Земельного кодекса Российской Федерации, в соответствии со статьей 65 Водного кодекса Российской Федерации, в границах водоохранной зоны запрещается: 1) использование сточных вод в целях регулирования плодородия почв; 2) размещение кладбищ, скотомогильников, объектов размещения отходов производства и потребления, химических, взрывчатых, токсичных, отравляющих и ядовитых веществ, пунктов захоронения радиоактивных отходов; 3) осуществление авиационных мер по борьбе с вредными организмами; 4) движение и стоянка транспортных средств (кроме специальных транспортных средств), за исключением их движения по дорогам и стоянки на дорогах и в специально оборудованных местах, имеющих твердое покрытие; 5) размещение автозаправочных станций, складов горюче-смазочных материалов (за исключением случаев, если автозаправочные станции, склады горюче-смазочных материалов размещены на территориях портов, судостроительных и судоремонтных организаций, инфраструктуры внутренних водных путей при условии соблюдения требований законодательства в области охраны окружающей среды и Водного кодекса), станций технического обслуживания, использование средств и оборудования осмотра и ремонта транспортных средств, осуществление мойки транспортных средств; 6) размещение специализированных хранилищ пестицидов и агрохимикатов, применение пестицидов и агрохимикатов; 7) сброс сточных, в том числе дренажных, вод; 8) разведка и добыча общераспространенных полезных ископаемых (за исключением случаев, если разведка и добыча общераспространенных полезных ископаемых осуществляются пользователями недр, осуществляющими разведку и добычу иных видов полезных ископаемых, в границах предоставленных им в соответствии с законодательством Российской Федерации о недрах горных отводов и (или) геологических отводов на основании утвержденного технического проекта в соответствии со статьей 19.1 Закона Российской Федерации от 21 февраля 1992 года № 2395-1 «О недрах»). В границах водоохранной зоны допускаются проектирование, строительство, реконструкция, ввод в эксплуатацию, эксплуатация хозяйственных и иных объектов при условии оборудования таких объектов сооружениями, обеспечивающими охрану водных объектов от загрязнения, засорения, заиления и истощения вод в соответствии с водным законодательством и законодательством в области охраны окружающей среды. Выбор типа сооружения, обеспечения вод, осуществляется с учетом необходимости соблюдения установленных в соответствии с законодательством в области охраны окружающей среды нормативов допустимых сбросов загрязняющих веществ, иных веществ и микроорганизмов. Водоохранная зона реки Кудупета, зона с особыми условиями использования территории, индекс РФ, Краснодарский край, г-к Сочи, река Кудупета, граница водоохранной зоны реки Кудупета, 23.49.2.4196, Постановление "Об установлении ширины водоохранной зоны и ширины прибрежных защитных полос рек и ручьев, расположенных на территории Краснодарского края" № 1492-П от 15.07.2009

Ограничения прав на земельный участок, предусмотренные статьей 56 Земельного кодекса Российской Федерации, в соответствии со статьей 65 Водного кодекса Российской Федерации, в границах водоохранной зоны запрещается: 1) использование сточных вод в целях регулирования плодородия почв; 2) размещение кладбищ, скотомогильников, объектов размещения отходов производства и потребления, химических, взрывчатых, токсичных, отравляющих и ядовитых веществ, пунктов захоронения радиоактивных отходов; 3) осуществление авиационных мер по борьбе с вредными организмами; 4) движение и стоянка транспортных средств (кроме специальных транспортных средств), за исключением их движения по дорогам и стоянки на дорогах и в специально оборудованных местах, имеющих твердое покрытие; 5) размещение автозаправочных станций, складов горюче-смазочных материалов (за исключением случаев, если автозаправочные станции, склады горюче-смазочных материалов размещены на территориях портов, судостроительных и судоремонтных организаций, инфраструктуры внутренних водных путей при условии соблюдения требований законодательства в области охраны окружающей среды и Водного кодекса), станций технического обслуживания, использование средств и оборудования осмотра и ремонта транспортных средств, осуществление мойки транспортных средств; 6) размещение специализированных хранилищ пестицидов и агрохимикатов, применение пестицидов и агрохимикатов; 7) сброс сточных, в том числе дренажных, вод; 8) разведка и добыча общераспространенных полезных ископаемых (за исключением случаев, если разведка и добыча общераспространенных полезных ископаемых осуществляются пользователями недр, осуществляющими разведку и добычу иных видов полезных ископаемых, в границах предоставленных им в соответствии с законодательством Российской Федерации о недрах горных отводов и (или) геологических отводов на основании утвержденного технического проекта в соответствии со статьей 19.1 Закона Российской Федерации от 21 февраля 1992 года № 2395-1 «О недрах»). В границах водоохранной зоны допускаются проектирование, строительство, реконструкция, ввод в эксплуатацию, эксплуатация хозяйственных и иных объектов при условии оборудования таких объектов сооружениями, обеспечивающими охрану водных объектов от загрязнения, засорения, заиления и истощения вод в соответствии с водным законодательством и законодательством в области охраны окружающей среды. Выбор типа сооружения, обеспечения вод, осуществляется с учетом необходимости соблюдения установленных в соответствии с законодательством в области охраны окружающей среды нормативов допустимых сбросов загрязняющих веществ, иных веществ и микроорганизмов. Водоохранная зона реки Кудупета, зона с особыми условиями использования территории, индекс РФ, Краснодарский край, г-к Сочи, река Кудупета, граница водоохранной зоны реки Кудупета, 23.49.2.4196, Постановление "Об установлении ширины водоохранной зоны и ширины прибрежных защитных полос рек и ручьев, расположенных на территории Краснодарского края" № 1492-П от 15.07.2009

23297

7



4896

8

Выписка из Единого государственного реестра недвижимости об объекте недвижимости (архитектурно-планировочный план) (сведения о частях земельного участка)

Земельный участок

Лист № 4.2 Раздела 4.2 Всего листов раздела 4.2 Всего листов выписки: 4.2

№ 23/189/005/2019-3754 № 23/189/005/2019-3754 № 23/189/005/2019-3754

Кадастровый номер: 23:49:0401008:1251

Сведения о характерных точках границы части (частей) земельного участка

Учетный номер части: 2

Система координат: Зона №

Номер точки	Координаты, м		Описание закрепления на местности	Средняя квадратическая погрешность определения координат характерных точек границы части земельного участка, м
	X	Y		
1	2	3	4	5
1	307438.52	2213555.78	данные отсутствуют	данные отсутствуют
1	307438.52	2213555.78	данные отсутствуют	данные отсутствуют
1	307438.52	2213555.78	данные отсутствуют	данные отсутствуют
2	307451.24	2213547.27	данные отсутствуют	данные отсутствуют
3	307453.14	2213549.39	данные отсутствуют	данные отсутствуют
4	307459.52	2213543.88	данные отсутствуют	данные отсутствуют
5	307466.88	2213537.54	данные отсутствуют	данные отсутствуют
6	307471.43	2213533.60	данные отсутствуют	данные отсутствуют
17	307349.47	2213296.63	данные отсутствуют	данные отсутствуют
18	307349.30	2213296.25	данные отсутствуют	данные отсутствуют
19	307331.16	2213254.15	данные отсутствуют	данные отсутствуют
20	307328.20	2213255.26	данные отсутствуют	данные отсутствуют
23	307140.48	2213325.06	данные отсутствуют	данные отсутствуют
24	307214.75	2213409.18	данные отсутствуют	данные отсутствуют
24	307214.75	2213409.18	данные отсутствуют	данные отсутствуют
25	307323.24	2213480.35	данные отсутствуют	данные отсутствуют

Ведущий инженер _____

полное наименование должности _____

подпись _____

инициалы, фамилия _____



Земельный участок (инд. объект недвижимости)

Лист № 4.2 Раздела 4.2 Всего листов раздела 4.2 Всего листов выписки: 5

25.12.2019 № 23/189/005/2019-3754 № 23/189/005/2019-3754

Кадастровый номер: 23:49:0401008:1251

Номер точки	Координаты, м		Описание закрепления на местности	Средняя квадратическая погрешность определения координат характерных точек границы части земельного участка, м
	X	Y		
1	2	3	4	5
25	307323.24	2213480.35	данные отсутствуют	данные отсутствуют
26	307386.28	2213526.09	данные отсутствуют	данные отсутствуют
26	307386.28	2213526.09	данные отсутствуют	данные отсутствуют
27	307309	2213262.40	данные отсутствуют	данные отсутствуют
28	307337.33	2213315.15	данные отсутствуют	0.50
29	307357.27	2213367.54	данные отсутствуют	0.50
30	307381.83	2213423.63	данные отсутствуют	0.50
31	307406.67	2213479.06	данные отсутствуют	0.50
32	307432.56	2213536.08	данные отсутствуют	0.50
33	307423.81	2213547.42	данные отсутствуют	данные отсутствуют
34	307449.60	2213548.36	данные отсутствуют	данные отсутствуют
35	307456.90	2213538.90	данные отсутствуют	0.50
36	307425.81	2213470.42	данные отсутствуют	0.50
37	307401.03	2213415.12	данные отсутствуют	0.50
38	307376.71	2213359.59	данные отсутствуют	0.50
39	307358.32	2213311.27	данные отсутствуют	данные отсутствуют
40	307342.35	2213280.12	данные отсутствуют	данные отсутствуют


Ведущий инженер _____

полное наименование должности _____

подпись _____

Рзаева Татьяна Дмитриевна

инициалы, фамилия _____



Земельный участок

Лист № 4.2 Раздела 4.2 Всего листов раздела 4.2 Всего разделов: 1 Всего листов выписки: 1

Кадастровый номер: 23/189/005/2019-3754 23:49:0401008:1251

Сведения о характерных точках границы части (частей) земельного участка

Учетный номер части: 3

Система координат:

Зона №


Номер точки	Координаты, м		Описание закрепления на местности	Средняя квадратическая погрешность определения координат характерных точек границы части земельного участка, м
	X	Y		
1	2	3	4	5
1	307438.52	2213555.78	данные отсутствуют	данные отсутствуют
1	307438.52	2213555.78	данные отсутствуют	данные отсутствуют
1	307438.52	2213555.78	данные отсутствуют	данные отсутствуют
2	307451.24	2213547.27	данные отсутствуют	данные отсутствуют
3	307453.14	2213549.39	данные отсутствуют	данные отсутствуют
4	307459.52	2213543.88	данные отсутствуют	данные отсутствуют
5	307466.88	2213537.54	данные отсутствуют	данные отсутствуют
6	307471.43	2213533.60	данные отсутствуют	данные отсутствуют
17	307349.47	2213296.63	данные отсутствуют	данные отсутствуют
18	307349.30	2213296.25	данные отсутствуют	данные отсутствуют
19	307331.16	2213254.15	данные отсутствуют	данные отсутствуют
20	307328.20	2213255.26	данные отсутствуют	данные отсутствуют
23	307140.48	2213325.06	данные отсутствуют	данные отсутствуют
24	307214.75	2213409.18	данные отсутствуют	данные отсутствуют
24	307214.75	2213409.18	данные отсутствуют	данные отсутствуют
25	307323.24	2213480.35	данные отсутствуют	данные отсутствуют

Ведущий инженер

полное наименование должности

Рзаева Татьяна Дмитриевна

инициалы, фамилия



Земельный участок (код вида использования)

Лист № Раздела 4.2 Всего листов раздела 4.2: 3754 Всего разделов: 3754 Всего листов выписки: 3754

25.12.2019 № 23/189/005/2019-3754

Кадастровый номер: 23:49:0401008:1251

Сведения о характерных точках границы части (частей) земельного участка

Учетный номер части: 4

Система координат:

Зона №

Номер точки	Координаты, м		Описание закрепления на местности	Средняя квадратическая погрешность определения координат характерных точек границы части земельного участка, м
	X	Y		
1	2	3	4	5
1	307438.52	2213555.78	данные отсутствуют	данные отсутствуют
1	307438.52	2213555.78	данные отсутствуют	данные отсутствуют
1	307438.52	2213555.78	данные отсутствуют	данные отсутствуют
2	307451.24	2213547.27	данные отсутствуют	данные отсутствуют
3	307453.14	2213549.39	данные отсутствуют	данные отсутствуют
4	307459.52	2213543.88	данные отсутствуют	данные отсутствуют
5	307466.88	2213537.54	данные отсутствуют	данные отсутствуют
6	307471.43	2213533.60	данные отсутствуют	данные отсутствуют
17	307349.47	2213296.63	данные отсутствуют	данные отсутствуют
18	307349.30	2213296.25	данные отсутствуют	данные отсутствуют
19	307331.16	2213254.15	данные отсутствуют	данные отсутствуют
20	307328.20	2213255.26	данные отсутствуют	данные отсутствуют
23	307140.48	2213325.06	данные отсутствуют	данные отсутствуют
24	307214.75	2213409.18	данные отсутствуют	данные отсутствуют
24	307214.75	2213409.18	данные отсутствуют	данные отсутствуют
25	307323.24	2213480.35	данные отсутствуют	данные отсутствуют


Ведущий инженер

полное наименование должности

Рязева Татьяна Дмитриевна

инициалы, фамилия

подпись




Раздел 4.2

Выписка из Единого государственного реестра недвижимости об объекте недвижимости с кадастровым номером 45:11:009/2019/005/2019-3754, расположенном по адресу: Московская область, Истринский район, с/пос. Истринское, д. 1251, кадастровый номер участка 23:49:0401008/1251

Земельный участок		Земельный участок		Земельный участок	
(вид объекта недвижимости)		(вид объекта недвижимости)		(вид объекта недвижимости)	
Лист № 4.2	Раздела 4.2	Всего листов раздела 4.2: 14	Всего разделов: 1	Часть 1	Всего листов выписки: 1
25.12.2019	№ 23/189/005/2019-3754	45:11:009	№ 2019/005	2019	23:49:0401008/1251
Кадастровый номер:		Кадастровый номер: 23:49:0401008/1251			

Номер точки	Координаты, м			Описание закрепления на местности	Средняя квадратическая погрешность определения координат характерных точек границы части земельного участка, м
	X	Y	Z		
1	2	3	4	5	
25	307323.24	2213480.35	данное отсутствуют	данное отсутствуют	данное отсутствуют
26	307386.28	2213526.09	данное отсутствуют	данное отсутствуют	данное отсутствуют
26	307386.28	2213526.09	данное отсутствуют	данное отсутствуют	данное отсутствуют
27	307309	2213262.40	данное отсутствуют	данное отсутствуют	данное отсутствуют
28	307337.33	2213315.15	данное отсутствуют	данное отсутствуют	0.50
29	307357.27	2213367.54	данное отсутствуют	данное отсутствуют	0.50
30	307381.83	2213423.63	данное отсутствуют	данное отсутствуют	0.50
31	307406.67	2213479.06	данное отсутствуют	данное отсутствуют	0.50
32	307432.56	2213536.08	данное отсутствуют	данное отсутствуют	0.50
33	307423.81	2213547.42	данное отсутствуют	данное отсутствуют	данное отсутствуют
34	307449.60	2213548.36	данное отсутствуют	данное отсутствуют	данное отсутствуют
35	307456.90	2213538.90	данное отсутствуют	данное отсутствуют	0.50
36	307425.81	2213470.42	данное отсутствуют	данное отсутствуют	0.50
37	307401.03	2213415.12	данное отсутствуют	данное отсутствуют	0.50
38	307376.71	2213359.59	данное отсутствуют	данное отсутствуют	0.50
39	307358.32	2213311.27	данное отсутствуют	данное отсутствуют	данное отсутствуют
40	307342.35	2213280.12	данное отсутствуют	данное отсутствуют	данное отсутствуют
Ведущий инженер					
полное наименование должности				инициалы, фамилия	
				Рзаева Татьяна Дмитриевна	



Выписка из Единого государственного реестра недвижимости об объекте недвижимости и арестованного реестра недвижимости
 (Сведения о частях земельного участка)

Земельный участок (инд. объект недвижимости) Земельный участок

Лист № 25.12.2019 № 23/189/005/2019-3754 Раздела 4.2. Лист № 23/189/005/2019-3754 Всего листов выписки: 23

Кадастровый номер: 23:49:0401008:1251

Средняя квадратическая погрешность определения координат характерных точек границы части земельного участка, м

Номер точки	Координаты, м		Описание закрепления на местности	Средняя квадратическая погрешность определения координат характерных точек границы части земельного участка, м
	X	Y		
1	2	3	4	5
41	307334.38	2213265.28	данные отсутствуют	0.50
42	307335.46	2213264.13	данные отсутствуют	данные отсутствуют
43	307169.69	2213314.20	данные отсутствуют	данные отсутствуют
44	307486.97	2213517.59	данные отсутствуют	данные отсутствуют
45	307481.33	2213511.09	данные отсутствуют	2.50
46	307361.49	2213423.59	данные отсутствуют	2.50
47	307240.32	2213347.78	данные отсутствуют	2.50
48	307179.26	2213318.11	данные отсутствуют	2.50
49	307216.42	2213391.76	данные отсутствуют	2.50
50	307186.56	2213377.25	данные отсутствуют	данные отсутствуют
51	307448.19	2213549.31	данные отсутствуют	данные отсутствуют
52	307446.79	2213547.58	данные отсутствуют	2.50
53	307333.08	2213464.75	данные отсутствуют	2.50

Ведущий инженер: Рзаева Тагьяна Дмитриевна
 полное наименование должности: инициалы, фамилия



Выписка из Единого государственного реестра недвижимости об объекте недвижимости в границах кадастрового участка
Сведения о частях земельного участка

Земельный участок

Лист № 4.2 Раздела 4.2 Всего листов раздела 4.2 : № 23/189/005/2019-3754 Всего разделов: 53/2619/3734 **Всего листов выписки:** _____

Кадастровый номер: 23:49:0401008:1251

Сведения о характерных точках границы части (частей) земельного участка

Учетный номер части: 6

Система координат: МСК 23, зона 2

Номер точки	Координаты, м		Описание закрепления на местности	Средняя квадратическая погрешность определения координат характерных точек границы части земельного участка, м
	X	Y		
1	2	3	4	5
1	307438.52	2213555.78	данные отсутствуют	данные отсутствуют
1	307438.52	2213555.78	данные отсутствуют	данные отсутствуют
1	307438.52	2213555.78	данные отсутствуют	данные отсутствуют
2	307451.24	2213547.27	данные отсутствуют	данные отсутствуют
3	307453.14	2213549.39	данные отсутствуют	данные отсутствуют
4	307459.52	2213543.88	данные отсутствуют	данные отсутствуют
5	307466.88	2213537.54	данные отсутствуют	данные отсутствуют
6	307471.43	2213533.60	данные отсутствуют	данные отсутствуют
17	307349.47	2213296.63	данные отсутствуют	данные отсутствуют
18	307349.30	2213296.25	данные отсутствуют	данные отсутствуют
19	307331.16	2213254.15	данные отсутствуют	данные отсутствуют
20	307328.20	2213255.26	данные отсутствуют	данные отсутствуют
23	307140.48	2213325.06	данные отсутствуют	данные отсутствуют
24	307214.75	2213409.18	данные отсутствуют	данные отсутствуют
24	307214.75	2213409.18	данные отсутствуют	данные отсутствуют
25	307323.24	2213480.35	данные отсутствуют	данные отсутствуют


Ведущий инженер _____

полное наименование должности _____

подпись _____

Рязова Татьяна Дмитриевна


инициалы, фамилия



Выписка из Единого государственного реестра недвижимости об объекте недвижимости в кадастровом реестре недвижимости
 (ведение о частях земельного участка)

Земельный участок		Земельный участок	
(вид объекта недвижимости)		(вид объекта недвижимости)	
Лист № 25.12.2019 № 23/189/005/2019-3754	Раздела 4.2	Всего листов раздела 4.2: 1	Всего разделов: 1
Кадастровый номер: 23:49:0401008:1251			

Номер точки	Координаты, м		Описание закрепления на местности	Средняя квадратическая погрешность определения координат характерных точек границы части земельного участка, м
	X	Y		
1	2	3	4	5
41	307334.38	2213265.28	данные отсутствуют	0.50
42	307335.46	2213264.13	данные отсутствуют	данные отсутствуют
43	307169.69	2213314.20	данные отсутствуют	данные отсутствуют
44	307486.97	2213517.59	данные отсутствуют	данные отсутствуют
45	307481.33	2213511.09	данные отсутствуют	2.50
46	307361.49	2213423.59	данные отсутствуют	2.50
47	307240.32	2213347.78	данные отсутствуют	2.50
48	307179.26	2213318.11	данные отсутствуют	2.50
49	307216.42	2213391.76	данные отсутствуют	2.50
50	307186.56	2213377.25	данные отсутствуют	данные отсутствуют
51	307448.19	2213549.31	данные отсутствуют	данные отсутствуют
52	307446.79	2213547.58	данные отсутствуют	2.50
53	307333.08	2213464.75	данные отсутствуют	2.50

Ведущий инженер	полное наименование должности	подпись	инициалы, фамилия
			Рзаева Татьяна Дмитриевна



Выписка из Единого государственного реестра недвижимости об объекте недвижимости в кадастре недвижимости и об объекте недвижимости в Едином государственном реестре недвижимости

Сведения о частях земельного участка

Земельный участок		Земельный участок		Земельный участок	
(инв. объект недвижимости)					
Лист №	Раздела 4.2	Всего листов раздела 4.2:	г. №	Р. №	Всего листов выписки:
25.12.2019	№ 23/189/005/2019-3754	25.12.2019	№ 23/189/005/2019-3754	№ 23/189/005/2019-3754	№ 23/189/005/2019-3754
Кадастровый номер:		Кадастровый номер: 23:49:0401008:1251			

Номер точки	Координаты, м		Описание закрепления на местности	Средняя квадратическая погрешность определения координат характерных точек границы части земельного участка, м
	X	Y		
1	2	3	4	5
25	307323.24	2213480.35	данные отсутствуют	данные отсутствуют
26	307386.28	2213526.09	данные отсутствуют	данные отсутствуют
26	307386.28	2213526.09	данные отсутствуют	данные отсутствуют
27	307309	2213262.40	данные отсутствуют	данные отсутствуют
28	307337.33	2213315.15	данные отсутствуют	0.50
29	307357.27	2213367.54	данные отсутствуют	0.50
30	307381.83	2213423.63	данные отсутствуют	0.50
31	307406.67	2213479.06	данные отсутствуют	0.50
32	307432.56	2213536.08	данные отсутствуют	0.50
33	307423.81	2213547.42	данные отсутствуют	данные отсутствуют
34	307449.60	2213548.36	данные отсутствуют	данные отсутствуют
35	307456.90	2213538.90	данные отсутствуют	0.50
36	307425.81	2213470.42	данные отсутствуют	0.50
37	307401.03	2213415.12	данные отсутствуют	0.50
38	307376.71	2213359.59	данные отсутствуют	0.50
39	307358.32	2213311.27	данные отсутствуют	данные отсутствуют
40	307342.35	2213280.12	данные отсутствуют	данные отсутствуют

Ведущий инженер	полное наименование должности	подпись	инициалы, фамилия
			Разва Татьяна Дмитриевна




Выписка из Единого государственного реестра недвижимости об объекте недвижимости: **Сведения о частях земельного участка**

Земельный участок		Земельный участок		Земельный участок	
(код объекта недвижимости)		(код объекта недвижимости)		(код объекта недвижимости)	
Лист № <u>25.12.2019</u> Раздела <u>4.2</u>	Всего листов раздела <u>4.2</u>	Лист № <u>23/189/005/2019-3754</u>	Всего листов раздела: <u>23/189/005/2019-3754</u>	Лист № <u>23/189/005/2019-3754</u>	Всего листов выписки: <u>23/189/005/2019-3754</u>
Кадастровый номер: <u>23/189/005/2019-3754</u>			Кадастровый номер: <u>23/189/005/2019-3754</u>		


Номер точки	Координаты, м		Описание закрепления на местности	Средняя квадратическая погрешность определения координат характерных точек границы части земельного участка, м
	X	Y		
1	2	3	4	5
41	307334.38	2213265.28	данные отсутствуют	0.50
42	307335.46	2213264.13	данные отсутствуют	данные отсутствуют
43	307169.69	2213314.20	данные отсутствуют	данные отсутствуют
44	307486.97	2213517.59	данные отсутствуют	данные отсутствуют
45	307481.33	2213511.09	данные отсутствуют	2.50
46	307361.49	2213423.59	данные отсутствуют	2.50
47	307240.32	2213347.78	данные отсутствуют	2.50
48	307179.26	2213318.11	данные отсутствуют	2.50
49	307216.42	2213391.76	данные отсутствуют	2.50
50	307186.56	2213377.25	данные отсутствуют	данные отсутствуют
51	307448.19	2213549.31	данные отсутствуют	данные отсутствуют
52	307446.79	2213547.58	данные отсутствуют	2.50
53	307333.08	2213464.75	данные отсутствуют	2.50

Ведущий инженер	полное наименование должности	подпись	инициалы, фамилия
			Рязова Татьяна Дмитриевна



Земельный участок		Земельный участок	
(код объекта недвижимости)		(код объекта недвижимости)	
Лист № <u>4.2</u> Раздела <u>4.2</u>	Всего листов раздела <u>4.2</u>	Раи <u>Всего разделов:</u>	Всего <u>1</u> разделов
<u>25.12.2019</u> № <u>23/189/005/2019-3754</u>	№ <u>23/12.2019</u> № <u>23/189/005/2019-3754</u>	№ <u>23.12.2019</u> № <u>23/189/005/2019-3754</u>	№ <u>23.12.2019</u> № <u>23/189/005/2019-3754</u>
Кадастровый номер: <u>23:49-0401008:1251</u>		Кадастровый номер: <u>23:49-0401008:1251</u>	

Номер точки	Координаты, м			Описание закрепления на местности	Средняя квадратическая погрешность определения координат характерных точек границы части земельного участка, м
	X	Y	Z		
1	2	3	4	5	
25	307323.24	2213480.35		данные отсутствуют	данные отсутствуют
26	307386.28	2213526.09		данные отсутствуют	данные отсутствуют
26	307386.28	2213526.09		данные отсутствуют	данные отсутствуют
27	307309	2213262.40		данные отсутствуют	данные отсутствуют
28	307337.33	2213315.15		данные отсутствуют	0.50
29	307357.27	2213367.54		данные отсутствуют	0.50
30	307381.83	2213423.63		данные отсутствуют	0.50
31	307406.67	2213479.06		данные отсутствуют	0.50
32	307432.36	2213536.08		данные отсутствуют	0.50
33	307423.81	2213547.42		данные отсутствуют	данные отсутствуют
34	307449.60	2213548.36		данные отсутствуют	данные отсутствуют
35	307456.90	2213538.90		данные отсутствуют	0.50
36	307425.81	2213470.42		данные отсутствуют	0.50
37	307401.03	2213415.12		данные отсутствуют	0.50
38	307376.71	2213359.59		данные отсутствуют	0.50
39	307358.32	2213311.27		данные отсутствуют	данные отсутствуют
40	307342.35	2213280.12		данные отсутствуют	данные отсутствуют

Ведущий инженер	полное наименование должности	подпись	инициалы, фамилия
			Рзаева Татьяна Дмитриевна



Номер точки	Координаты, м		Описание закрепления на местности	Средняя квадратическая погрешность определения координат характерных точек границы части земельного участка, м
	X	Y		
1	2	3	4	5
41	307334.38	2213265.28	данные отсутствуют	0.50
42	307335.46	2213264.13	данные отсутствуют	данные отсутствуют
43	307169.69	2213314.20	данные отсутствуют	данные отсутствуют
44	307486.97	2213517.59	данные отсутствуют	данные отсутствуют
45	307481.33	2213511.09	данные отсутствуют	2.50
46	307361.49	2213423.59	данные отсутствуют	2.50
47	307240.32	2213347.78	данные отсутствуют	2.50
48	307179.26	2213318.11	данные отсутствуют	2.50
49	307216.42	2213391.76	данные отсутствуют	2.50
50	307186.56	2213377.25	данные отсутствуют	данные отсутствуют
51	307448.19	2213549.31	данные отсутствуют	данные отсутствуют
52	307446.79	2213547.58	данные отсутствуют	2.50
53	307333.08	2213464.75	данные отсутствуют	2.50

Ведущий инженер
 полное наименование должности
 Рзаева Татьяна Дмитриевна
 инициалы, фамилия

